



Открытое Акционерное Общество  
“Дагестанский научно-исследовательский и  
проектно-изыскательский институт по землеустройству”  
ОАО “ДагНИИгипрозем”  
г. Махачкала, ул. Казбекова 1576



корректировка



Межевание  
земель



внутрихозяйственное  
землеустройство



почвенные  
обследования



инвентаризация  
земель



противоэрозионные  
мероприятия

гриф: ДСП

Экз. № \_\_\_\_\_

Заказ:  
Муниципальный контракт  
№ \_\_\_\_\_ от 07.02.2014г.

Заказчик: Администрация  
МО “Карабудахкентский район”

**ГЕНЕРАЛЬНЫЙ ПЛАН  
МУНИЦИПАЛЬНОГО ОБРАЗОВАНИЯ  
СЕЛЬСКОГО ПОСЕЛЕНИЯ  
“СЕЛЬСОВЕТ ГУБДЕНСКИЙ”  
КАРАБУДАХКЕНТСКОГО РАЙОНА  
РЕСПУБЛИКИ ДАГЕСТАН**

**ТОМ I  
Материалы по обоснованию**

Гендиректор  
ОАО “ДагНИИгипрозем”  Ахмедов А.Г.



г. Махачкала - 2014 год

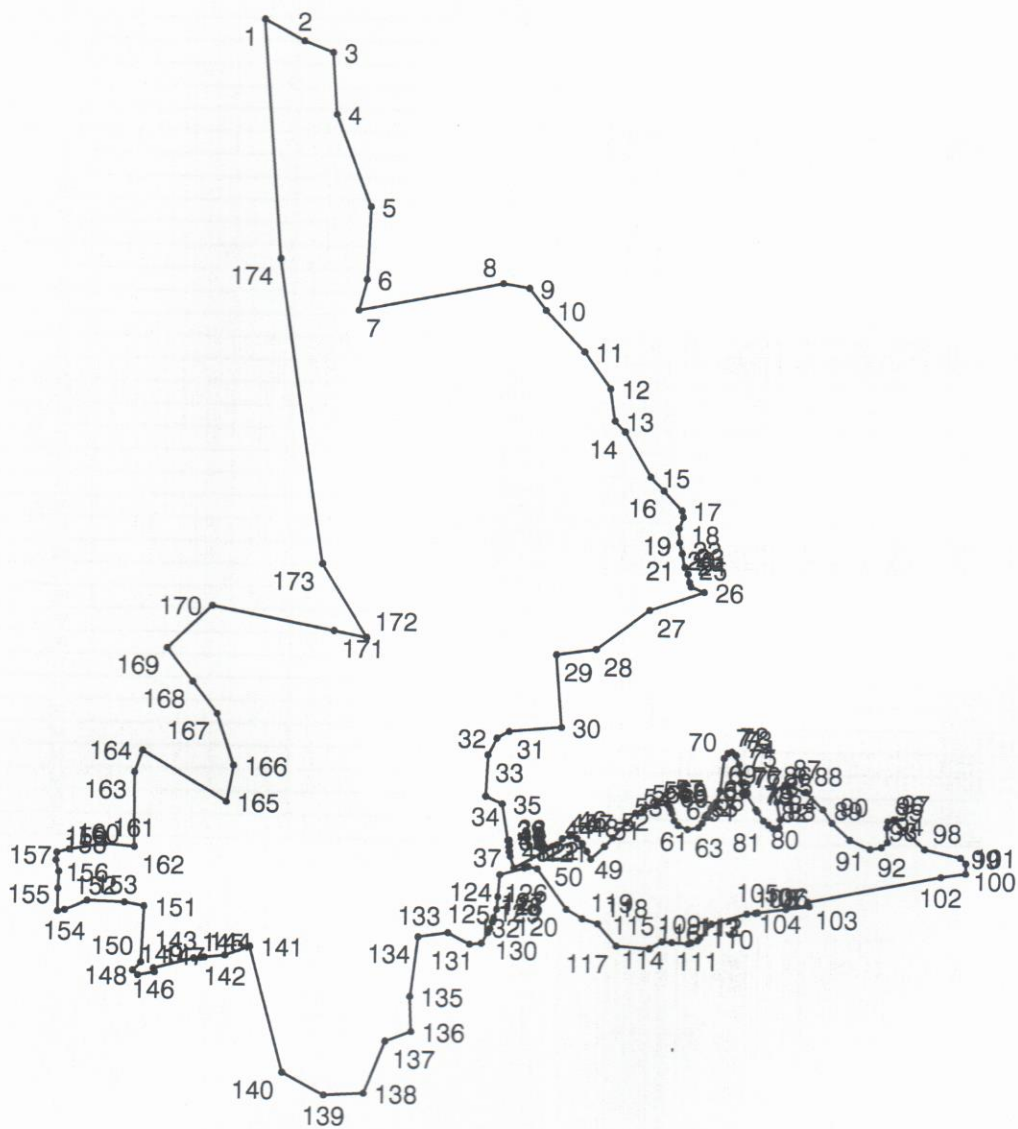


## Ведомость координат характерных точек границ населенного пункта с. Губден

Обозначение характерных точек границ	Координаты, м	
	X	Y
1	175037.47	354857.57
2	174952.47	355016.43
3	174908.06	355132.51
4	174660.23	355150.54
5	174292.79	355293.14
6	174001.92	355281.25
7	173879.41	355250.06
8	173993.47	355826.91
9	173976.80	355932.28
10	173889.14	355999.26
11	173725.89	356155.95
12	173580.80	356262.15
13	173452.74	356282.15
14	173409.34	356323.25
15	173230.95	356429.05
16	173176.95	356483.15
17	173099.14	356556.14
18	173072.75	356562.47
19	173027.47	356544.91
20	172970.88	356547.48
21	172928.14	356558.84
22	172874.61	356570.58
23	172847.86	356583.71
24	172814.87	356590.60
25	172798.07	356596.22
26	172776.33	356650.02
27	172701.20	356432.17
28	172543.45	356219.90
29	172520.28	356061.24
30	172227.72	356085.31
31	172208.63	355876.19
32	172180.53	355826.65
33	172113.14	355791.18
34	171948.52	355784.83
35	171918.17	355852.71
36	171773.15	355876.91
37	171773.85	355882.42
38	171753.90	355884.39
39	171747.64	355881.49
40	171728.71	355885.52
41	171728.29	355882.89
42	171709.85	355887.31
43	171663.20	355902.99
44	171757.21	356074.09
45	171782.56	356095.47
46	171793.66	356125.40
47	171782.64	356154.31
48	171763.40	356175.03
49	171733.08	356195.02
50	171702.56	356209.94
51	171752.49	356264.69
52	171788.70	356297.90
53	171849.99	356351.72
54	171887.60	356386.65
55	171903.38	356420.88
56	171918.81	356466.84
57	171926.86	356513.10
58	171913.84	356525.22
59	171905.51	356528.19
60	171887.79	356533.88
61	171860.26	356542.98
62	171840.13	356559.66
63	171824.69	356596.85
64	171832.71	356640.16
65	171850.68	356655.45
66	171875.50	356676.57
67	171915.75	356704.18
68	171926.34	356707.43
69	171984.91	356725.48
70	172111.89	356739.16
71	172132.03	356754.23
72	172137.06	356770.58
73	172124.53	356786.89
74	172088.09	356799.54
75	172052.75	356806.62
76	171981.27	356821.00
77	171970.31	356828.36
78	171910.01	356868.90
79	171899.23	356876.14
80	171863.14	356900.34
81	171847.22	356921.84
82	171834.29	356939.32
83	171838.12	356964.46
84	171869.52	356968.23
85	171939.76	356953.30



86	171984.00	356945.21
87	172009.89	356984.27
88	171981.78	357069.96
89	171912.20	357138.73
90	171858.55	357175.04
91	171791.82	357248.07
92	171756.61	357329.56
93	171764.66	357374.24
94	171785.88	357398.22
95	171844.24	357394.41
96	171868.69	357398.58
97	171875.76	357421.63
98	171758.75	357548.36
99	171727.10	357691.94
100	171705.58	357713.21
101	171664.33	357713.71
102	171649.37	357614.22
103	171542.15	357083.88
104	171524.25	357090.20
105	171511.86	356997.02
106	171496.78	356883.52
107	171495.57	356874.42
108	171491.02	356840.39
109	171449.82	356699.48
110	171394.37	356653.63
111	171382.72	356644.40
112	171374.04	356619.36
113	171370.08	356607.96
114	171373.95	356541.90
115	171376.27	356502.36
116	171347.59	356451.92
117	171357.05	356318.39
118	171444.25	356242.22
119	171463.25	356180.22
120	171500.25	356115.22
121	171661.25	355997.22
122	171668.96	355960.37
123	171664.01	355944.74
124	171635.70	355847.42
125	171547.43	355840.43
126	171497.39	355836.47
127	171464.03	355825.40
128	171446.92	355819.72
129	171420.07	355810.80
130	171405.07	355802.06
131	171362.07	355777.01
132	171357.17	355730.32
133	171402.18	355643.37
134	171384.30	355524.19
135	171147.06	355495.50
136	171005.26	355502.59
137	170965.21	355398.89
138	170755.47	355316.72
139	170746.99	355155.17
140	170835.32	354987.98
141	171336.87	354851.23
142	171299.76	354751.42
143	171291.18	354668.38
144	171290.02	354655.18
145	171286.73	354625.83
146	171244.71	354464.88
147	171230.22	354469.70
148	171217.23	354402.11
149	171236.56	354381.13
150	171268.80	354413.30
151	171491.01	354422.72
152	171505.42	354343.86
153	171510.47	354193.91
154	171472.02	354103.83
155	171467.29	354074.78
156	171557.24	354075.58
157	171624.67	354078.05
158	171669.70	354066.03
159	171700.67	354069.25
160	171712.89	354118.17
161	171737.19	354259.84
162	171727.67	354380.61
163	172025.81	354376.43
164	172112.36	354407.34
165	171911.61	354746.94
166	172057.36	354773.93
167	172263.85	354703.99
168	172391.64	354604.71
169	172525.38	354499.57
170	172696.30	354678.46
171	172602.38	355169.07
172	172577.05	355301.30
173	172868.49	355119.39
174	174082.00	354933.90
1	175037.47	354857.57



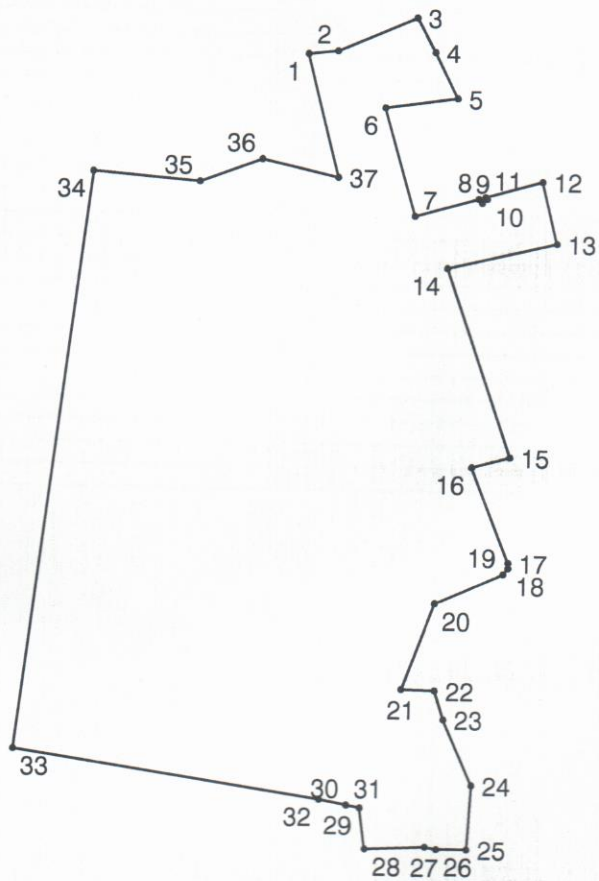
**Условные обозначения:**

- |     |  |
|-----|--|
|     | граница населенного пункта                         |
| •   | характерная точка границы населенного пункта       |
| 174 | номер характерной точки границы населенного пункта |



## Ведомость координат характерных точек границ населенного пункта с. Джанга

Обозначение характерных точек границ	Координаты, м	
	X	Y
1	167643.77	371807.97
2	167651.92	371886.86
3	167742.29	372097.72
4	167650.59	372147.72
5	167530.18	372208.31
6	167504.09	372014.71
7	167216.16	372097.71
8	167263.79	372268.30
9	167252.84	372277.55
10	167263.80	372290.54
11	167268.82	372286.31
12	167311.15	372437.94
13	167145.34	372478.37
14	167077.43	372187.00
15	166576.80	372359.83
16	166549.36	372258.41
17	166295.05	372358.49
18	166280.56	372358.50
19	166264.43	372345.67
20	166185.35	372163.80
21	165957.44	372077.33
22	165954.44	372166.90
23	165878.25	372191.82
24	165702.82	372269.24
25	165532.40	372258.43
26	165532.25	372177.78
27	165538.52	372146.96
28	165531.90	371986.23
29	165641.03	371971.49
30	165647.95	371935.88
31	165648.39	371934.68
32	165662.57	371862.42
33	165789.24	371042.55
34	167327.25	371237.41
35	167302.89	371522.74
36	167364.25	371688.44
37	167317.52	371891.96
1	167643.77	371807.97



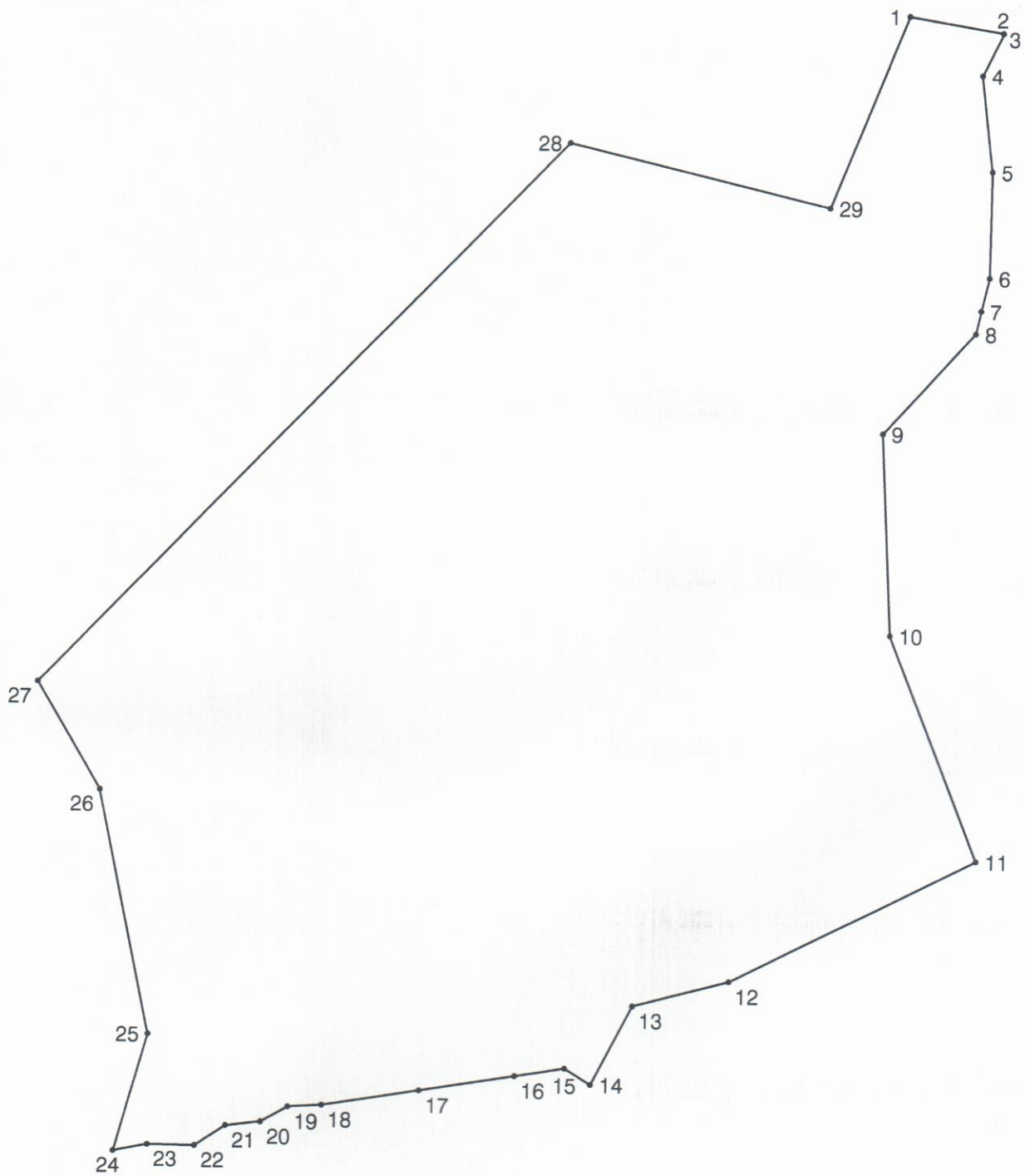
**Условные обозначения:**

- |    |  |
|----|--|
|    | граница населенного пункта                         |
| •  | характерная точка границы населенного пункта       |
| 37 | номер характерной точки границы населенного пункта |

## Ведомость координат характерных точек границ населенного пункта с. Ленинкент

Обозначение характерных точек границ	Координаты, м	
	X	Y
1	164315.23	371564.72
2	164289.68	371715.00
3	164289.37	371715.61
4	164221.51	371682.43
5	164067.50	371699.33
6	163898.36	371696.15
7	163845.22	371683.30
8	163808.18	371675.27
9	163647.03	371527.29
10	163324.98	371542.14
11	162964.48	371684.23
12	162767.61	371289.94
13	162727.19	371135.42
14	162601.51	371069.52
15	162627.22	371027.64
16	162614.23	370947.15
17	162589.92	370794.17
18	162565.59	370638.05
19	162562.33	370583.30
20	162538.14	370539.83
21	162531.63	370483.48
22	162499.37	370433.63
23	162500.39	370357.47
24	162489.88	370302.57
25	162676.63	370356.67
26	163067.41	370274.93
27	163239.27	370173.02
28	164107.56	371021.06
29	164007.24	371439.35
1	164315.23	371564.72





**Условные обозначения:**



граница населенного пункта



характерная точка границы населенного пункта

29

номер характерной точки границы населенного пункта



Пронумерованно 79 листов

Прошнурованно 79 листов

Нюхов В Д

Подпись

Место для отпуска печати и удостоверения инжера

