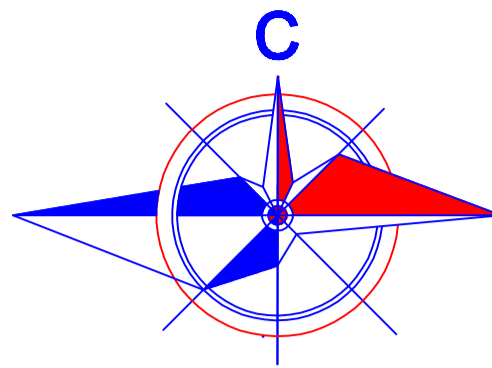
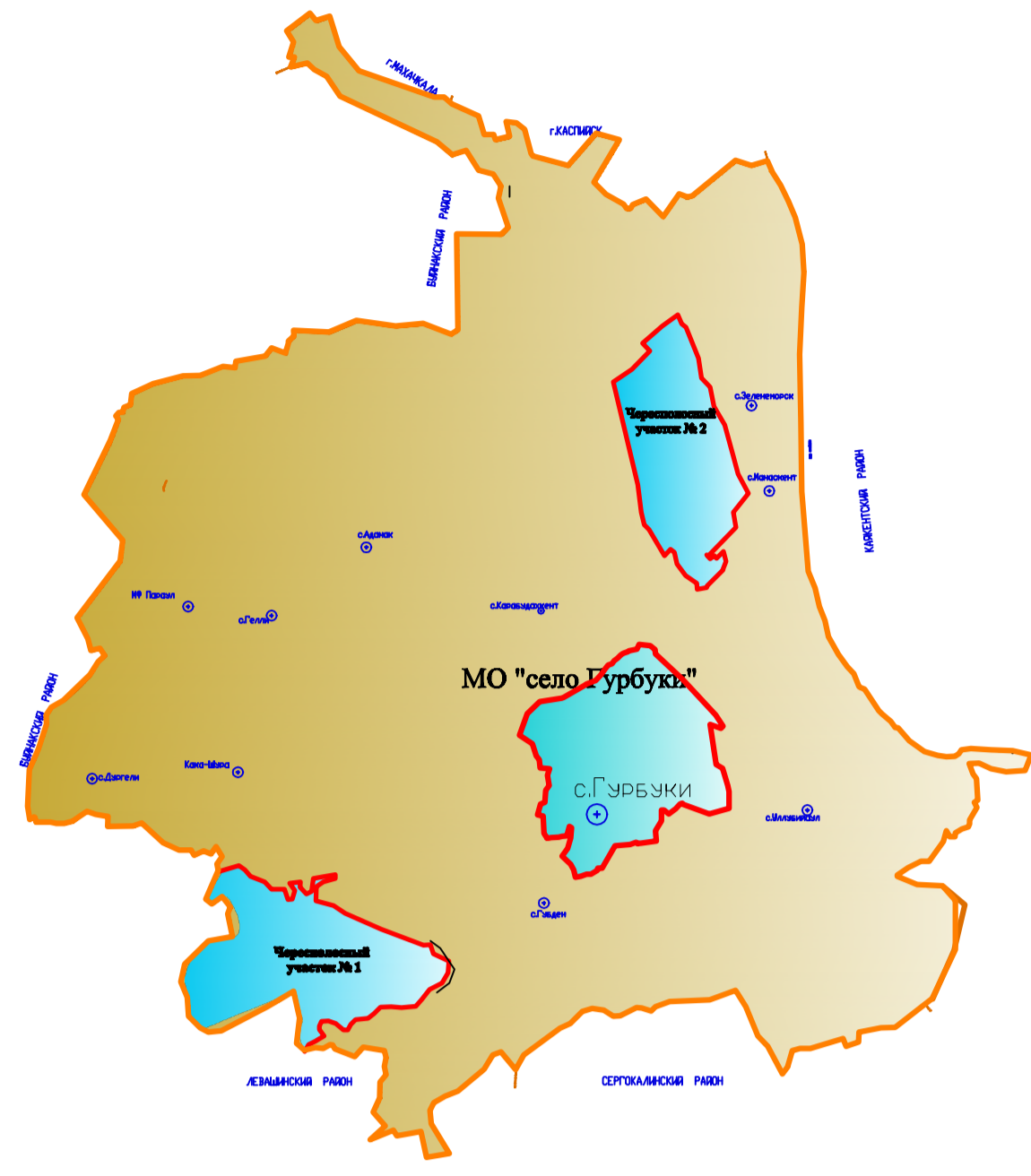
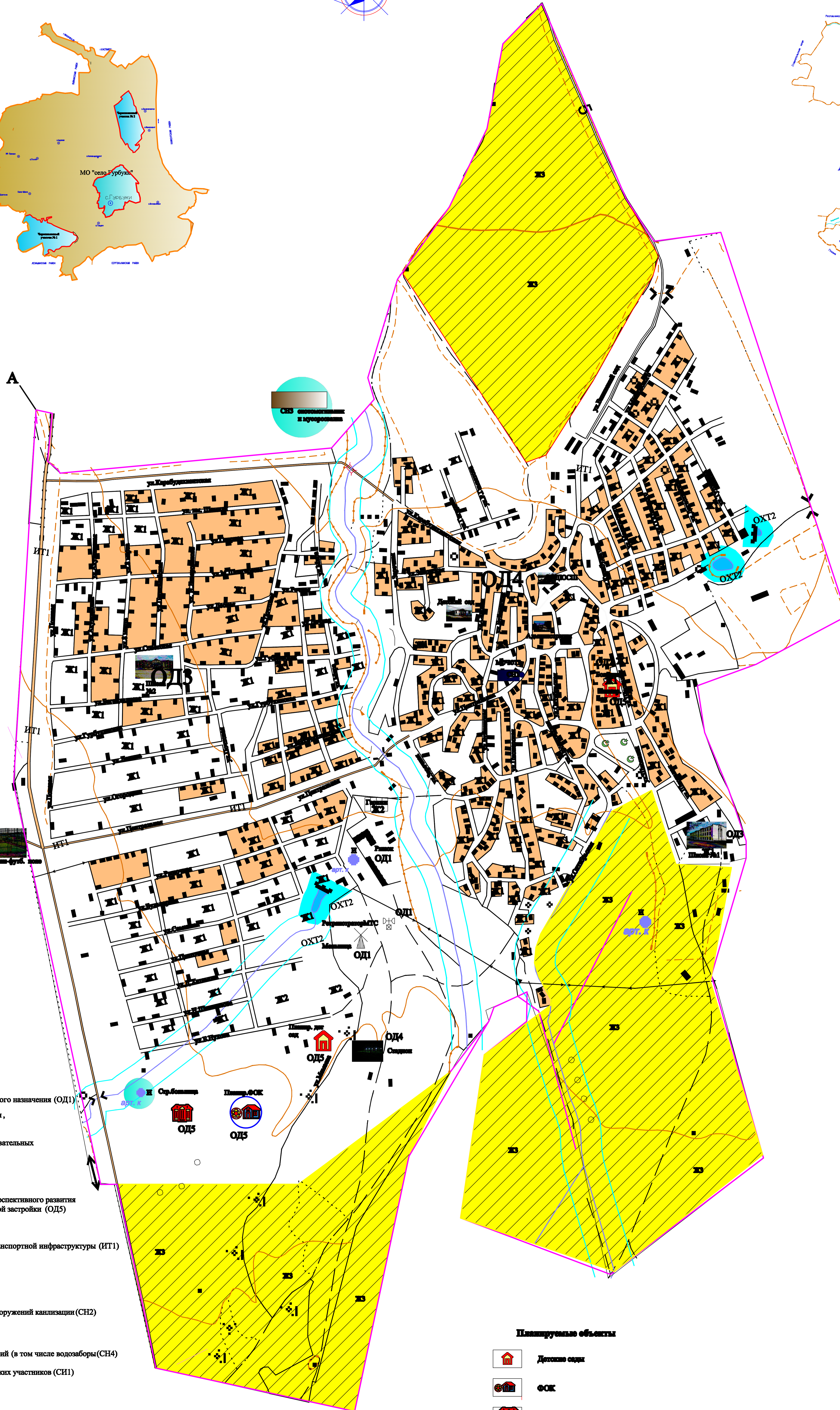
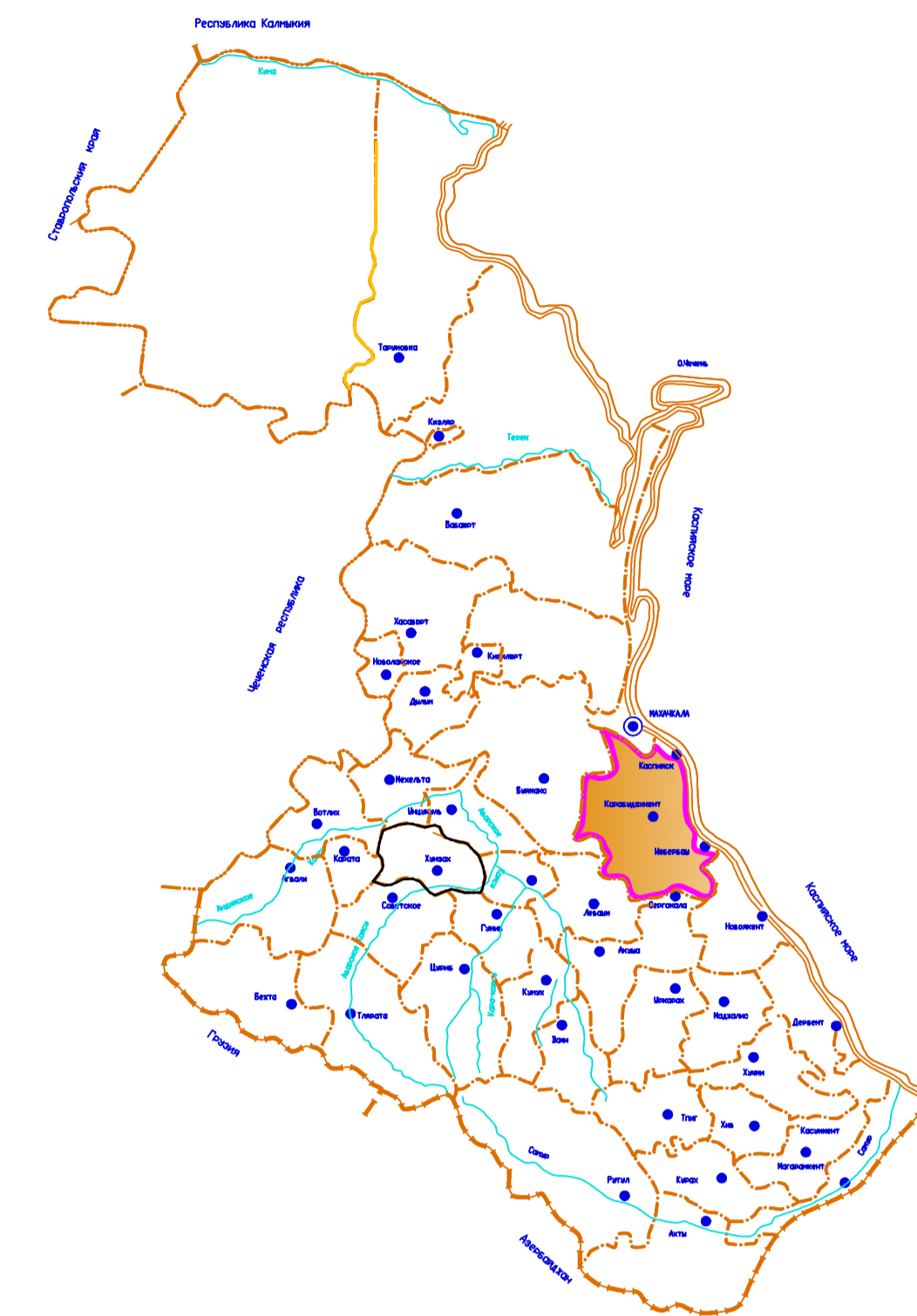


ГЕНЕРАЛЬНЫЙ ПЛАН
с. Гурбуки КАРАБУДАХЕНТСКОГО РАЙОНА РЕСПУБЛИКИ ДАГЕСТАН
Карта градостроительного зонирования территории

Расположение МО СП "село Гурбуки" в системе расселения Карабудакхентского района Республики Дагестан



Расположение Карабудакхентского района в системе расселения Республики Дагестан



- Условные обозначения**
- Границы**
- Граница населенного пункта
- Функциональные зоны использования территории**
- Зона застройки индивидуальными жилыми домами (Ж1)
 - Зона застройки малоэтажными жилыми домами (Ж2)
 - Зона территорий перспективного развития жилой застройки (Ж3)
 - Зона размещения объектов делового, общественного, коммерческого, религиозного назначения (ОД1)
 - Зона размещения объектов здравоохранения, социальной защиты (ОД2)
 - Зона размещения объектов учебно-образовательных объектов (ОД3)
 - Зона размещения спортивных-зрелищных объектов (ОД4)
 - Зона размещения объектов территорий перспективного развития многофункциональной общеселенно деловой застройки (ОД5)
 - Коммунальные зоны (П2)
 - Зона размещения объектов инженерно-транспортной инфраструктуры (ИТ1)
 - Зеленые насаждения общего пользования (Р1)
 - Зона кладбищ (СН1)
 - Зона свалок, полигонов ТБО, очистных сооружений канализации (СН2)
 - Зона скотомогильников (СН3)
 - Зона санитарно-защитных, режимных территорий (в том числе водозабора) (СН4)
 - Зона размещения садовых и огороднических участков (СИ1)
 - Зона с/х угодий (СХ1)
 - Зона размещения объектов с/х назначения (СХ2)
 - Зона природоохранных территорий (ОХТ2)
 - Зона рекреационного назначения (ОХТ3)
 - Зона историко-культурного назначения (ОХТ4)

- Условные обозначения**
- Электрические подстанции
 - Кладбище
 - Скотомогильники
 - Жилая застройка
 - Планируемая застройка
 - Граница населенного пункта
 - Граница сельсовета
 - Капитальное сооружение башенного типа
 - Прочие памятники
 - Заправочные станции, безэколонки
 - Ретранслятор МТС
 - Мечеть
 - Мельница
- Гидрография**
- Водохранилище
 - Колодцы, артезианские скважины (И)
 - Каналы
- Транспортно-инженерная инфраструктура**
- Автомобильные дороги местного значения
 - Дороги с грунтовым покрытием
 - Улично-дорожная сеть
 - Линии электропередач
 - Подводящий газопровод

- Планируемые объекты**
- Детские сады
 - ФСК
 - Богатня
 - Мост

Описание границ смежных земельных зон
 От А до А - земли МО СП "село Гурбуки" Карабудакхентского района

Информационный паспорт и Акт утверждения ГМО "Генеральный план"		с. Гурбуки	
№ докум.	Авторы А.П.	Страна	Лист
№ дел. №	Иванов В.В.	И	1
№ дела №	Сидоров У.М.	И	1
Масштаб 1:4 000		ОАО "Инженерное дело"	